

# nav-u

地図更新ディスク

for **NV-U1**

NVD-U11J

## ご注意

下記のDVD-IDは地図更新に必要なライセンスコードを発行する際に使用します。大切に保管してください。

DVD-ID

# 株式会社ゼンリンからお客様へのお願い

## 交通事故防止等安全確保のために必ずお守りください

この取扱説明書では、安全にかかわる注意事項を、その危険の大きさの程度に応じて、次のように記載しています。




**警告**

その危険を回避できなかった場合に、死亡又は重傷を負う可能性があるもの

- **運転者は、走行中に操作をしないでください。**  
運転を誤り、交通事故を招くおそれがあります。
- **操作は、安全な場所に車を停止させてからおこなってください。**  
安全な場所以外では追突、衝突されるおそれがあります。
- **運転中は、画面を注視しないでください。**  
運転を誤り、交通事故を招くおそれがあります。
- **常に実際の道路状況や交通規制標識・標示などを優先して運転してください。**  
本商品に収録されている地図データ、交通規制データ、経路探索、音声案内などが実際と異なる場合があるため、運転を誤り、交通事故を招くおそれがあります。
- **一方通行表示については、常に実際の交通規制標識・標示を優先して運転してください。**  
一方通行表示は全ての一方通行道路について表示されているわけではありません。また、一方通行表示のある区間でも実際にはその一部が両面通行の場合があります。

- **本ソフトウェアを救急施設などへの誘導用に使用しないでください。**  
本ソフトウェアには全ての病院、消防署、警察署などの情報が含まれているわけではありません。また、情報が実際と異なる場合があります。そのため、予定した時間内にこれらの施設に到着できない可能性があります。
- **本ソフトウェアをオーディオ用プレーヤー、映像用DVDプレーヤーでは絶対に再生しないでください。**  
大音響により耳に傷害を被ったり、驚いたりして交通事故を招くおそれがあります。また、スピーカーを破損するおそれがあります。



**注意**

その危険を回避できなかった場合に、軽傷を負う可能性があるもの、または他の財物への損害の可能性のあるもの

- **ひび割れや変形または接着剤を使って補修したDVD-ROMは、絶対に使用しないでください。**  
DVDドライブ等が破損したり、破片等が飛散したりしてケガをするおそれがあります。
- **DVD-ROMのケースの上に重い物を置いたり、落としたりしないでください。**  
DVD-ROMやケースが破損しケガをするおそれがあります。

# 目次

本書について .....	5
本ディスクについて.....	5
お使いになる前に.....	5
地図データと検索データについて.....	6
本ディスクの使いかた.....	9
地図ソフトについて.....	11

## 本書について

地図更新ディスク NVD-U11J の説明書です。

## 本ディスクについて

本ディスクは、NV-U1 の地図/検索データを更新するためのものです。

## お使いになる前に

- あらかじめ “nav-u” 本体のファームウェアと PC アプリケーションを最新のバージョンに更新する必要があります。以下のホームページから、最新の本体のファームウェアと PC アプリケーションをダウンロードし、更新を行ってからお使いください。

URL: <http://www.sony.jp/products/me/>

- 本ディスクをお使いになるには、以下の環境が必要です。
  - DVD-ROM の読み込みが可能な DVD ドライブ付きのパソコン
  - パソコンで “メモリースティック PRO デュオ” を使用できること  
(検索データ転送時)
  - パソコン内のハードディスクの空き容量が 1.5GB 以上あること  
(検索データ転送時)
  - インターネットに接続できること (ライセンスコード取得時)
  - 付属の AC アダプター、USB ケーブル

# 地図データと検索データについて

本ディスクには地図データ（本体用）と拡張検索データ（“メモリースティック PRO デュオ”用）が収録されています。お好みや目的に応じ、組み合わせてお使いください。

## ご注意

拡張検索データ（“メモリースティック PRO デュオ”用）をお使いになるには、地図データ（本体用）の更新が必要です。

## 本体にインストールできる「全国版」と「地方版」の違い

### • 全国版

- 地図データ：全国の詳細地図データ
- 住所検索データ：全国の「番地」までの住所検索データ
- 施設検索データ：全国約30万件の主要施設検索データ

### • 地方版

- 地図データ：全国版詳細地図からその地方を抜き出したデータ+その他の地方の概要地図（一部の細街路のデータが省略されたもの）
- 住所検索データ：その地方の「号」までの住所検索データ
- 施設検索データ：その地方の施設詳細検索データ  
（その地方内においては、次ページの“メモリースティック PRO デュオ”用の「検索データ全国詳細版」同等となります）

## 「地図データ」と「拡張検索データ」のおすすめの組み合わせ

### <1> 本体に全国版データ、“メモリースティック PRO デュオ”に「検索データ全国詳細版」をインストール

地図と検索データを最も充実させる組み合わせです。“nav-u”の性能をフルに使用し、いろいろな場所に出かける方におすすめします。

- 住所検索が「号」単位にまで拡張され、施設検索データは約7倍になります。

### <2> 本体に全国版データ、“メモリースティック PRO デュオ”に「検索データ全国版」、「住所検索全国版」、「施設検索全国版」のいずれかをインストール

<1>に比べて検索対象の増加は部分的となりますが、“メモリースティック PRO デュオ”の使用容量を低減させることができます。512MB以下の“メモリースティック PRO デュオ”をお持ちで、検索能力を向上させたい方におすすめします。

- 地図の表示能力は<1>と同じです。
- 「住所検索全国版」使用時には、住所を「号」までの単位で検索できます。
- 「施設検索全国版」使用時には、施設検索データが約2倍になります。
- 「検索データ全国版」使用時には、上記の両方の効果があります。

<3> 本体に地方版をインストールし、“メモリースティック PRO デュオ” は使  
用しない

“メモリースティック PRO デュオ” を使うことなく、ある地方に特化して検  
索対象を増加させることができます。特定の地域での活動が多い方におすす  
めします。

ただし、本体にインストールした地方以外の施設・住所検索はできなくなりま  
す。また、その地方以外の細街路が一部表示されなくなります。

	本体用 本体入替用データ	
	全国版	地方版（詳細は下記）
概要	お買い上げ時本体に 格納されているデータ	本体入替用地方別 地図＋検索データ
地図データ	全国の詳細地図	対象地方の詳細地図**
住所検索データ	全国の「番地」まで	対象地方の「号」まで***
施設検索データ*	全国の約30万件	対象地方の約200万件****

	“メモリースティック PRO デュオ” 用 本体用地図データと組み合わせて使用する拡張検索データ			
	検索データ 全国詳細版	検索データ 全国版	住所検索 全国版	施設検索 全国版
概要	全国の住所検索 データと施設 検索のデータ* （特に全国の施設 検索データが豊富）	全国の住所検索 データと施設 検索データ*	全国の住所 検索データ	全国の施設 検索データ*
地図データ	—	—	—	—
住所検索データ	全国の「号」まで			—
施設検索データ*	全国の 約200万件	全国の 約60万件	—	全国の 約60万件
検索データ格納 に必要な“メモ リースティック PRO デュオ” の 空き容量	約900MB	約400MB	約200MB	約210MB

\* 施設検索データ

電話番号、名称、ジャンル、最寄 が検索できるデータ

\*\* 対象地方以外は、国道、都道府県道、高速道路、幹線道路が収録されています。  
一部の生活道路は、収録されていません。

\*\*\* 対象地方以外のデータは、収録されていません。

\*\*\*\* 6地方の合計が約200万件です。対象地方以外のデータは、収録されていません。

次のページにつづく ➡

本ディスクに収録されている地方版は6種類あり、各地方版の収録都道府県は以下のとおりです。

- 【北海道・東北版】：北海道、青森、岩手、宮城、秋田、山形、福島
- 【関東版】：茨城、栃木、群馬、埼玉、千葉、東京、神奈川
- 【中部版】：新潟、富山、石川、福井、山梨、長野、岐阜、静岡、愛知
- 【近畿版】：三重、滋賀、京都、大阪、兵庫、奈良、和歌山
- 【中国・四国版】：鳥取、島根、岡山、広島、山口、徳島、香川、愛媛、高知
- 【九州・沖縄版】：福岡、佐賀、長崎、熊本、大分、宮崎、鹿児島、沖縄



# 本ディスクの使いかた

## 本ディスクを使って地図/検索データを更新するには

地図/検索データを更新するには、インターネットに接続し、ライセンスコードの取得が必要です。

### 地図/検索データ転送画面

[地図の入れ替え] / [検索データを転送]



[ライセンスコードの取得]

[地図の入れ替え]タブ選択時： [地図を転送する]

[検索データを転送]タブ選択時：[検索データを転送する]

- 1 パソコンの電源を入れ、本ディスクをパソコンのDVDドライブに入れる。
- 2 本体をACアダプターに接続する。
- 3 本体とパソコンをUSBケーブルで接続する。
- 4 PCにインストールされているPCアプリケーション (nav-u ツール) を起動する。  
本体ソフトウェアとnav-u ツールの最新版が必要です。下記からダウンロードしてインストールしてください。  
URL : <http://www.sony.jp/products/me/>
- 5 nav-u ツールの[地図の更新]をクリックする。  
画面が切り換わります。
- 6 [ライセンスコードの取得]をクリックする。


次のページにつづく ➡


- 7 インターネットブラウザが自動で起動し、ライセンスコードを発行するサイトが表示されたら、本ディスクの取扱説明書の表紙に書かれている DVD-ID を入力する。  
ライセンスコードが発行されます。  
詳しくはライセンスコード発行サイトに記載の手順に従ってください。
- 8 ● 本体の地図を更新する場合  
nav-u ツールの [ 地図の入れ替え ] タブを選択する。  
● “メモリースティック PRO デュオ” に検索データを転送する場合  
① “nav-u” ではなく、パソコンに “メモリースティック PRO デュオ” を挿入する。  
② nav-u ツールの [ 検索データを転送 ] タブを選択する。
- 9 [ 参照 ] をクリックして、本ディスクを選択する。  
地図データまたは検索データが一覧表示されます。
- 10 転送したい地図データまたは検索データを選択し、[ 地図を転送する ] または [ 検索データを転送する ] をクリックする。
- 11 ライセンスコードの入力画面が表示された場合には、手順7で取得したライセンスコードを入力して [ OK ] をクリックする。  
更新が始まります。

## ご注意

- 拡張検索データ (“メモリースティック PRO デュオ” 用) をお使いになるには、地図データ (本体用) の更新が必要です。
- データの転送には時間がかかることがあります。  
パソコンの画面に表示されるメッセージをよく読んで、指示に従って、操作してください。
- “メモリースティック PRO デュオ” に地図データ (本体用) は転送できません。
- 転送中、以下の操作をしないでください。故障の原因となります。
  - USB ケーブルを抜く。
  - “nav-u” 本体またはパソコンの電源を切る / リセットをかける。
  - AC アダプターを抜く。
  - パソコンの “メモリースティック PRO デュオ” を抜く。

## 地図ソフトについて

- この地図の作成にあたっては、国土地理院長の承認を得て、同院発行の2万5千分の1地形図を使用しています。  
承認番号 NV-U11J：平17総使、第598-331号
- この地図の作成にあたっては、国土地理院長の承認を得て、同院の技術資料H・1-No.3「日本測地系における離島位置の補正量」を使用しています。  
承認番号 国地企調発第78号 平成16年4月23日
- この地図の作成にあたっては、財団法人日本デジタル道路地図協会発行の全国デジタル道路地図データベースを使用しています。(測量法44条に基づく成果使用承認07-173)
- 本ソフトウェアに使用している交通規制データは、道路交通法に基づき設立された全国交通安全活動推進センターが作成した交通規制番号図を用いて、(財)日本交通管理技術協会(TMT)が作成したものを使用しています。(承認番号08-3)
- 本ソフトウェアに使用している交通規制データは、2007年4月現在のものです。本データが現場の交通規制と違うときは、現場の交通規制標識・標示等にしたがってください。
- 本ソフトウェアに使用している交通規制データの著作権は、(財)日本交通管理技術協会が有し、株式会社ゼンリンは二次的著作物作成の使用実施権を取得しています。
- 本ソフトウェアに使用している交通規制データを無断で複製・複製・加工・改変することはできません。
-  VICSは財団法人道路交通情報通信システムセンターの登録商標です。
- 本ソフトウェアで表示している経緯度座標数値は、日本測地系に基づくものとなっています。
- 道路データは、高速、有料道路についてはおおむね2007年12月、国道、都道府県道についてはおおむね2007年10月までに収集された情報に基づき製作されておりますが、表示される地図が現場の状況と異なる場合があります。
- 経路探索は、2万5千分の1地形図(国土地理院発行)の主要な道路において実行できます。ただし、一部の道路では探索できない場合があります。また、表示された道路が現場の状況から通行が困難な時がありますのでご注意ください。現場の状況を優先して運転してください。
- 施設電話番号検索データはタウンページをもとに作成しています。タウンページは、NTT東日本およびNTT西日本の商標です。
- VICSリンクデータベースの著作権は、(財)日本デジタル道路地図協会、(財)日本交通管理技術協会に帰属しております。なお、本ソフトウェアは、全国47都道府県のVICSレベル3対応データを収録しております。VICSによる道路交通情報(渋滞や混雑の矢印等)の地図上への表示は毎年、追加・更新・削除され、その削除された部分は経年により一部の情報が表示されなくなることがあります。

次のページにつづく 

## 本ソフトウェアの情報について

本ソフトウェアは、おおむね以下の年月までに収集された情報に基づいていません。

- 道路：2007年12月（高速・有料道路）/  
2007年10月（国道・都道府県道）
- 交通規制\*：2007年4月
- 住所検索：2007年12月
- 施設電話番号検索：2007年12月
- ジャンル検索：2007年11月
- 高速・有料道路料金：2007年12月

\* 交通規制は普通自動車に適用されるもののみです。

## 地図に表示される記号や道路の色について

### 地図表示記号の例

-  都道府県庁舎 / 北海道支庁庁舎 (オレンジ色)
-  市役所/特別区庁舎 (黄色)
-  町村役場/政令指定都市区役所庁舎
-  消防署 (含む: 分署/支署/出張所)
-  工場
-  港
-  マリーナ
-  史跡/旧跡、観光名所
-  城跡
-  スタジアム
-  運動施設
-  城 (城郭)/天守閣
-  山頂
-  自衛隊
-  墓地
-  サッカースタジアム
-  大学
-  高等学校

### 立体ランドマークの例

-  東京駅
-  六本木ヒルズ (森タワー)
-  ユニバーサル・スタジオ・ジャパン
-  東京タワー
-  厳島神社 (大鳥居)
-  姫路城
-  鹿苑寺金閣
-  出雲大社 (本殿)
-  横浜ランドマークタワー

### 高速情報アイコンの例

-  公衆電話
-  トイレ
-  障がい者施設
-  軽食

-  レストラン
-  郵便ポスト
-  名産
-  宿
-  銀行キャッシュコーナー

### 主な道路の表示色

地図画面で「メニュー」ボタンをタッチして、「編集・設定」→「設定」→「地図表示」→「地図カラー」で、設定を変更した場合は、変更した色で表示されます。以下の説明は、標準 (昼) 色です。

- 青色: 高速道路、有料道路
- 赤色: 国道 (経路対象/経路対象外ともに)
- 緑色: 都道府県道、主要地方道 (経路対象/経路対象外ともに)
- 黒: フェリー航路

本ディスクについてのお問い合わせ先は、裏表紙をご確認ください。

## ディスクの取り扱い上のご注意

### 取り扱いかた

- 記録面に手を触れないように持ちます。
- 紙やシールを貼らないでください。

### 保存

- 直射日光が当たるところなど高温の場所、湿度の高い場所には置かないでください。特に夏季、直射日光下で閉め切った車のシート、ダッシュボードの上などはかなり高温になりますので、絶対に放置しないでください。
- ケースに入れて保存してください。ケースに入れずに重ねたり、立てかけておくと変形の原因になります。

2008年7月発行

製作・発行／株式会社ゼンリン

© 2007.TMT

© 2007 財団法人日本デジタル道路地図協会

© 2007 NIPPON TELEGRAPH AND TELEPHONE EAST CORPORATION

© 2007 NIPPON TELEGRAPH AND TELEPHONE WEST CORPORATION

© 2008 AREX CO., LTD.

© 2008 ZENRIN CO., LTD.

“メモリースティック PRO デュオ” および “nav-u” は、ソニー株式会社の商標です。



## 地図の内容についてのお問い合わせ先

株式会社ゼンリン カスタマーサポートセンター



**0120-210-616**

受付時間：10:00～17:00

月～金曜日（祝日、弊社指定休日は除く）

FAX番号：**093-471-4401**

受付時間：24時間受付

## VICSについてのお問い合わせ先

文字表示（レベル1）、簡易図形表示（レベル2）、VICSの概念、サービス提供エリアに関して

### VICSセンター（ユーザー相談室）

電話によるお問い合わせ

電話番号：0570-00-8831（全国から市内通話料金でご利用になれます）

受付時間：9:30～17:45（土日、祝祭日を除く）

FAXによるお問い合わせ

FAX番号：(03) 3592-5494（東京）

受付時間：24時間

また、VICSの最新情報やFM多重放送局の周波数の情報などはホームページ（URL：<http://www.vics.or.jp/>）でご覧いただけます。

## “nav-u” 本体の取り扱いなどに関するお問い合わせ先

### ■ ホームページ

URL：<http://www.sony.jp/products/me/>

サポートのページには、FAQ（よくあるご質問）やアップグレード/更新地図のご案内などが掲載されています。

### ■ ソニー使い方相談窓口

よくあるお問い合わせ、解決方法などはホームページをご活用ください。

<http://www.sony.co.jp/support>

**使い方** フリーダイヤル……………0120-333-020

**相談窓口** 携帯電話・PHS・一部のIP電話・0466-31-2511

ソニー株式会社 〒108-0075 東京都港区港南1-7-1

左記番号へ接続後、最初のガイダンスが流れている間に

**「307」+「#」**

を押してください。直接、担当窓口へおつなぎします。

**FAX（共通）**

0120-333-389

受付時間

月～金：

9:00～20:00

土・日・祝日：

9:00～17:00