

バージョンアップについて

バージョンアップにより下記の機能が追加され、操作性について一部変更になりました。

交差点拡大図を表示できるようになりました。

ルートガイド中に、曲がるべき交差点が近づくと、自動的に交差点拡大図が表示されます。

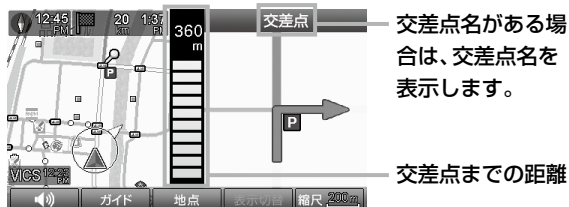
設定メニューで、交差点拡大図を表示するかどうかを選ぶことができます。

「メニュー」→「編集・設定」タブ→「設定」→「案内」で、「交差点拡大図」の「ON」または「OFF」を選びます。

交差点拡大図 OFF



交差点拡大図 ON



交差点名がある場合は、交差点名を表示します。

交差点までの距離

裏面へつづく →

音楽再生中もナビゲーションを使えるようになりました。

音楽再生中にナビゲーションを使うには

- 1 音楽を再生する。
操作について詳しくは、「取扱説明書 本編」(別冊)をご覧ください。
- 2 「現在地」ボタンをタッチする。
音楽を再生したまま地図画面が表示されます。




音楽再生中は、このアイコンが  から  に変わります。




ご注意

- ビデオの再生と同時にナビゲーションを使うことはできません。
- 音楽再生中は、ナビゲーションのガイド音声と操作音は出ません。

ちょっと一言

音楽再生画面の  (音量ボタン) をタッチすると、音楽の音量を調整できます。

地図画面の状態から音楽再生を終了するには

- 1  をタッチする。
音楽再生画面が表示されます。
- 2  →  をタッチする。